


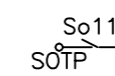
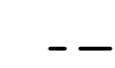


Koordinaattijärjestelmä ETRS-GK27 korkeusjärjestelmä N2000

Linjan Tervaniementie_ML pääpisteet

Nro	Paalu	Y	X	Pituus	Säde
1	0	6876264.446	27481477.412	143.082	
2	143.082	6876178.397	27481591.728	37.341	-100
3	180.423	6876161.965	27481625.018	0.619	
4	181.042	6876161.799	27481625.614		

MERKINTÖJEN SELITTEET:

-  Yhdistetty jalkakäytävä–pyörätie
-  Betonikivi, harmaa, suorakaide
-  Sadevesikaivo, ritiläkansi
Liitosputki 160 M/k SN8
-  Salaojan tarkastusputki
Salaojaputki 110 M/k SN8
-  Suunnitelmaraja



k. osa/ kyla	kortteli/ tila	Tontti/ Rn o	Viranomaisen merkintöjä
Rakennustoimenpide			Juokseva rno
Rakennuskohteen nimi ja osoite	Rakennussuunnitelma		
Tervaniementie Kangasniemen kunta	Pirustuksen sisältö Asemapiirustus välillä Viljam Sarjalantie - Kalliolantie		
Kangasniemi			Mittakaava 1:500
RAMBOLL	Ramboll Jaakarinkatu 33 50130 Mikkeli puh. 040 861 9314 www.ramboll.fi	Suunn. ala TKA	Työnro 1510079258-002
hyv. MVal		Piirustusno 1	Tiedosto tervaniementie_kiv_2023.dwg
		Piirustuksen EeJu	Muutos Mautos
		piirt.	pvm 27.10.2023

